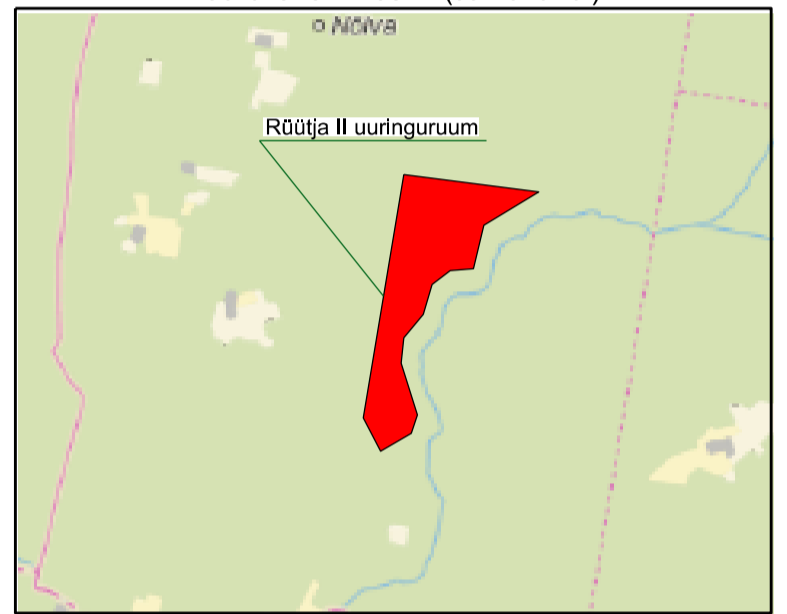


ASENDISKEEM M 1:50 000  
Kaardilehe nr. 6312 (Järvakandi)

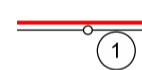
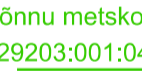





#### UURINGURUUMI PIIRIANDMED

Piiri- punkti nr	Koordinaadid	
	X	Y
1	6515106.11	542382.26
2	6514990.92	543275.16
3	6514770.14	542911.55
4	6514481.67	542843.69
5	6514469.25	542690.76
6	6514378.89	542570.44
7	6514180.78	542512.68
8	6514025.21	542382.26
9	6513857.22	542364.72
10	6513516.12	542472.63
11	6513393.15	542432.41
12	6513275.31	542229.17
13	6513496.09	542113.98

Uuringuruumi pindala 69.62 ha

#### LEPPEMÄRGID:

-  Uuringuruumi piir, piiripunkt ja number
-  Kõnnu metskond 2  
29203:001:0410 Katastriüksuse piir, tunnus ja nimetus
-  Kaldapiiranguvöönd
-  Vääriselupaik (VEP206879)
-  Kavandatav kaevandi asukoht

#### MÄRKUSED:

- Koordinaadid L-Est'97 süsteemis, kõrgused EH2000 süsteemis.
- Kogu uuringuruum asub maaparandussüsteemi maa-alal Järvakandi5 (ÜP-49)
- Katastriüksuse piirid allalaetud Maa-ameti geoportaalist seisuga 08.02.2023. a (plaanil skemaatiliselt)
- Kasutatud:  
Maa-ameti mustvalge põhikaart.



OÜ J.Viru Markšeideribüroo www.vmb.ee  
Tel: 634 4552 Tartu mnt 84a-50  
E-post: info@vmb.ee 10112 Tallinn

Koostas	Tauri Pöldema	/allkirjastatud digitaalselt/
Joonestas	Tauri Pöldema	/allkirjastatud digitaalselt/
Kinnitas	Tõnis Kattel	/allkirjastatud digitaalselt/

Rapla maakond Kehtna vald  
RÜTJA II UURINGURUUM

Gr lisa 1  
Töö nr 23036

UURINGURUUMI PLAAN

Mõõtkava:  
1:5000  
Formaat A3

Tellijä: EMG Karjäärid OÜ  
Vana-Narva mnt 11b, 74604 Kiiu alevik,  
Kuusalu vald, Harju maakond

Koostatud:  
23.02.2023

Joonmõõtkava:  
0 25 50 100 m